



Statistische Berichte

Zierpflanzenerhebung und Baumschulerhebung in Bayern 2025



C I 4 4j 2025
Hrsg. im Februar 2026
Bestellnr. C1400C 202551

Zeichenerklärung

- 0 mehr als nichts, aber weniger als die Hälfte der kleinsten in der Tabelle nachgewiesenen Einheit
- nichts vorhanden oder keine Veränderung
- / keine Angaben, da Zahlen nicht sicher genug
- Zahlenwert unbekannt, geheimzuhalten oder nicht rechenbar
- ... Angabe fällt später an
- X Tabellenfach gesperrt, da Aussage nicht sinnvoll
- () Nachweis unter dem Vorbehalt, dass der Zahlenwert erhebliche Fehler aufweisen kann
- p vorläufiges Ergebnis
- r berichtiges Ergebnis
- s geschätztes Ergebnis
- D Durchschnitt
- ≙ entspricht

Auf- und Abrunden

Im Allgemeinen ist ohne Rücksicht auf die Endsummen auf- bzw. abgerundet worden. Deshalb können sich bei der Summierung von Einzelangaben geringfügige Abweichungen zu den ausgewiesenen Endsummen ergeben. Bei der Aufgliederung der Gesamtheit in Prozent kann die Summe der Einzelwerte wegen Rundens vom Wert 100 % abweichen. Eine Abstimmung auf 100 % erfolgt im Allgemeinen nicht.

Publikationsservice

Das Bayerische Landesamt für Statistik veröffentlicht jährlich über 400 Publikationen. Das aktuelle Veröffentlichungsverzeichnis ist im Internet als Datei verfügbar, kann aber auch als Druckversion kostenlos zugesandt werden.

Kostenlos

ist der Download der meisten Veröffentlichungen, z.B. von Statistischen Berichten (PDF- oder Excel-Format).

Kostenpflichtig

sind alle Printversionen (auch von Statistischen Berichten), Datenträger und ausgewählte Dateien (z.B. von Verzeichnissen, von Beiträgen, vom Jahrbuch).

Publikationsservice



Alle Veröffentlichungen sind im Internet verfügbar unter www.statistik.bayern.de/produkte

Impressum

Statistische Berichte

bieten in tabellarischer Form neuestes Zahlenmaterial der jeweiligen Erhebung. Dieses wird, soweit erforderlich, methodisch erläutert und kurz kommentiert.

Herausgeber, Druck und Vertrieb

Bayerisches Landesamt für Statistik
Nürnberger Straße 95
90762 Fürth

Papier

Gedruckt auf umweltfreundlichem Papier, chlorfrei gebleicht.

Vertrieb

E-Mail vertrieb@statistik.bayern.de
Telefon 0911 98208-6311
Telefax 0911 98208-96638

Auskunftsdienst

E-Mail info@statistik.bayern.de
Telefon 0911 98208-6563
Telefax 0911 98208-96563

© Bayerisches Landesamt für Statistik, Fürth 2026
Vervielfältigung und Verbreitung, auch auszugsweise, mit Quellenangabe gestattet.

Hinweis: Diese Druckschrift wird im Rahmen der Öffentlichkeitsarbeit der Bayerischen Staatsregierung herausgegeben. Sie darf weder von Parteien noch von Wahlwerbern oder Wahlhelfern im Zeitraum von fünf Monaten vor einer Wahl zum Zwecke der Wahlwerbung verwendet werden. Dies gilt für Landtags-, Bundestags-, Kommunal- und Europawahlen. Missbräuchlich ist während dieser Zeit insbesondere die Verteilung auf Wahlveranstaltungen, an Informationsständen der Parteien sowie das Einlegen, Aufdrucken und Aufkleben parteipolitischer Informationen oder Werbemittel. Untersagt ist gleichfalls die Weitergabe an Dritte zum Zwecke der Wahlwerbung. Auch ohne zeitlichen Bezug zu einer bevorstehenden Wahl darf die Druckschrift nicht in einer Weise verwendet werden, die als Parteinahme der Staatsregierung zugunsten einzelner politischer Gruppen verstanden werden könnte. Den Parteien ist es gestattet, die Druckschrift zur Unterrichtung ihrer eigenen Mitglieder zu verwenden.

Inhaltsverzeichnis

Vorbemerkungen	4
Tabellen und Abbildungen	
A. Zierpflanzenerhebung	
1. Betriebe mit Grundflächen des Zierpflanzenanbaus in Bayern 2025 nach Größenklassen der Grundfläche	5
2. Betriebe mit Grundflächen des Zierpflanzenanbaus im Freiland und unter hohen begehbaren Schutzabdeckungen einschl. Gewächshäusern in Bayern 2025 nach Regierungsbezirken	6
3. Betriebe mit Anbauflächen von Schnittblumen und Zierpflanzen zum Schnitt im Freiland und unter hohen begehbaren Schutzabdeckungen einschl. Gewächshäusern in Bayern 2025 nach Pflanzenarten und Regierungsbezirken	8
4. Betriebe mit Erzeugung von Zimmerpflanzen in Bayern 2025 nach Pflanzenarten, Verwendungszweck und Regierungsbezirken	10
5. Betriebe mit Erzeugung von Beet-, Balkonpflanzen und Stauden in Bayern 2025 nach Pflanzenarten, Verwendungszweck und Regierungsbezirken	12
Abb.1 Grundflächen des Zierpflanzenanbaus im Freiland	14
Abb. 2 Grundflächen des Zierpflanzenanbaus unter hohen begehbaren Schutzabdeckungen einschl. Gewächshäusern	14
B. Baumschulerhebung	
6. Betriebe mit Baumschulflächen im Freiland, in Containern und unter hohen begehbaren Schutzabdeckungen einschl. Gewächshäusern in Bayern 2025 nach Nutzungsarten	15
Abb. 3 Baumschulflächen in Bayern 2025 nach Nutzungsarten	16
7. Betriebe mit Baumschulflächen in Bayern 2025 nach Nutzungsarten und Regierungsbezirken	17
8. Betriebe mit Baumschulflächen in Bayern 2025 nach Nutzungsarten und Größenklassen der Grundfläche	19

Abkürzungen

ha = Hektar
dt = Dezitonne = 0,1 Tonne = 100 Kilogramm
t = Tonne
% = Prozent

Vorbemerkungen

Der vorliegende Statistische Bericht enthält die Ergebnisse der alle vier Jahre durchzuführenden Zierpflanzenerhebung sowie der Baumschulerhebung, zuletzt 2025. Beide Erhebungen werden seit 2012 in einem gemeinsamen Bericht veröffentlicht. Zuvor erfolgte die Publikation in den Statistischen Berichten C I 3 „Anbau von Gemüse, Erdbeeren und Zierpflanzen zum Verkauf in Bayern“ sowie C I 4 „Baumschulerhebung in Bayern“.

Rechtsgrundlage für beide Erhebungen ist das Agrarstatistikgesetz (AgrStatG) in Verbindung mit dem BStatG und Artikel 6 Absatz 1 Buchstabe e) DS-GVO. Erhoben werden die Angaben für die Baumschulerhebung zu § 14 Absatz 1 AgrStatG und für die Zierpflanzenerhebung zu § 11 Absatz 1 AgrStatG.

Methodische Erläuterungen

Bei beiden Statistiken handelt es sich um eine Totalerhebung mit Abschneidegrenze. Es besteht Auskunftspflicht.

Zierpflanzenerhebung

Auskunftspflichtig sind alle landwirtschaftlichen Betriebe, die Blumen, Zierpflanzen oder deren jeweilige Jungpflanzen auf einer Fläche von mindestens 0,3 Hektar im Freiland und/oder mindestens 0,1 Hektar unter hohen begehbaren Schutzabdeckungen einschl. Gewächshäusern erzeugen. Die Erhebung wurde von Juli bis Oktober 2025 durchgeführt.

Der Berichtszeitpunkt ist der Tag der ersten Aufforderung zur Auskunftserteilung. Der Berichtszeitraum erstreckt sich auf die Monate Juli 2024 bis Juni 2025. Zur Grundfläche eines Betriebs zählen alle vorhandenen Freilandflächen sowie Flächen unter hohen begehbaren Schutzabdeckungen einschl. Gewächshäusern, die im Laufe des Erhebungsjahres überwiegend für den Zierpflanzenanbau genutzt wurden. Bei den Blumen und Zierpflanzen zum Schnitt wird auch die Anbaufläche nachgewiesen. Infolge der möglichen Mehrfachnutzung der Grundflächen kann die Summe der Anbauflächen teilweise erheblich größer sein als die festgestellte Grundfläche.

Als Jungpflanzen gelten Sämlinge oder Stecklinge, die im Berichtszeitraum zur Weiterkultur im eigenen Betrieb genutzt oder an andere Erzeugerbetriebe verkauft wurden bzw. werden. Als Halbfertigware gelten Pflanzen, die bis zur Fertigware noch Teilkulturperioden durchlaufen müssen und die im Berichtszeitraum zur Weiterkultur an andere Erzeugerbetriebe verkauft wurden. Zugekaufte Handelsware, die nicht im eigenen Betrieb weiterkultiviert wurde, ist nicht einzubeziehen.

Durch Anhebung der Erfassungsgrenzen bei der Erhebung 2012, sowie Änderungen des Merkmalskatalogs in den Jahren 2004, 2008, 2017 und 2021 ist die Vergleichbarkeit der Ergebnisse mit denen früherer Erhebungen eingeschränkt.

Baumschulerhebung

Auskunftspflichtig sind alle landwirtschaftlichen Betriebe mit Flächen von mindestens 0,5 Hektar, auf denen Baumschulgewächse herangezogen werden, mit Ausnahme von Pflanzgärten in Forstbetrieben.

Der Berichtszeitpunkt ist der Tag der ersten Aufforderung zur Auskunftserteilung. Die Erhebung wurde im Juli bis September 2025 durchgeführt.

Durch Anhebung der Erfassungsgrenzen bei der Erhebung 2012, sowie Änderungen des Merkmalskatalogs in den Jahren 2004, 2008 und 2017 ist die Vergleichbarkeit der Ergebnisse mit denen früherer Erhebungen eingeschränkt.

**1. Betriebe mit Grundflächen des Zierpflanzenanbaus in Bayern 2025
nach Größenklassen der Grundfläche**

Grundfläche insgesamt von...bis unter...ha	Insgesamt	und zwar			
		Jungpflanzen- anzucht/ Halbfertig- ware	Produktion von		
			Sämereien, Zwiebeln und Knollen	Fertigware an Zimmer-, Beet- und Balkonpflanzen, Stauden,	Fertigware an Schnittblumen, Schnittgrün und Zierkürbissen
			Betriebe		
bis unter 0,5	240	31	26	219	115
0,5 - 1,0	77	11	6	54	41
1,0 - 5,0	79	12	6	42	42
5,0 - 10,0	20	5	3	7	10
10 und mehr	10	-	-	6	6
Insgesamt	426	59	41	328	214
			Fläche in ha		
bis unter 0,5	60,6	.	.	47,0	10,9
0,5 - 1,0	53,4	2,8	1,1	32,3	17,2
1,0 - 5,0	168,7	7,9	4,7	72,5	83,6
5,0 - 10,0	142,3	.	.	41,3	65,4
10 und mehr	157,6	-	-	61,0	96,6
Insgesamt	582,6	32,2	22,7	254,2	273,5

2. Betriebe mit Grundflächen des Zierpflanzenanbaus im Freiland und unter hohen begehbaren

Zierpflanzenart	Oberbayern		Niederbayern	
	Betriebe	Fläche	Betriebe	Fläche
	Anzahl	ha	Anzahl	ha
Grundflächen von Zierpflanzen insgesamt.....	135	215,4	50	49,6
und zwar Jungpflanzenanzucht/Halbfertigware.....	10	0,4	8	.
Produktion von Sämereien, Zwiebeln und Knollen.....	9	1,0	7	.
Produktion von Fertigware an Zimmer-, Beet- und Balkonpflanzen, Stauden, Wasserpflanzen.....	90	41,6	44	27,8
Produktion von Fertigware an Schnittblumen, Schnittgrün und Zierkürbissen.....	76	172,5	21	9,2
Grundflächen von Zierpflanzen im Freiland.....	88	178,2	24	31,7
und zwar Jungpflanzenanzucht/Halbfertigware.....	3	.	3	.
Produktion von Sämereien, Zwiebeln und Knollen.....	3	.	3	.
Produktion von Fertigware an Zimmer-, Beet- und Balkonpflanzen, Stauden, Wasserpflanzen.....	24	6,5	12	11,5
Produktion von Fertigware an Schnittblumen, Schnittgrün und Zierkürbissen.....	64	170,8	14	9,0
Grundflächen von Zierpflanzen unter hohen begehbaren Schutzabdeckungen einschl. Gewächshäusern.....	93	37,3	45	17,9
und zwar Jungpflanzenanzucht/Halbfertigware.....	8	.	7	.
Produktion von Sämereien, Zwiebeln und Knollen.....	7	.	4	.
Produktion von Fertigware an Zimmer-, Beet- und Balkonpflanzen, Stauden, Wasserpflanzen.....	89	35,1	43	16,3
Produktion von Fertigware an Schnittblumen, Schnittgrün und Zierkürbissen.....	27	1,7	15	0,2
darunter mindestens einmal im Jahr beheizt.....	55	20,6	27	9,5

Schutzabdeckungen einschl. Gewächshäusern in Bayern 2025 nach Regierungsbezirken

Oberpfalz		Oberfranken		Mittelfranken		Unterfranken		Schwaben		Bayern	
Betriebe	Fläche	Betriebe	Fläche	Betriebe	Fläche	Betriebe	Fläche	Betriebe	Fläche	Betriebe	Fläche
Anzahl	ha	Anzahl	ha	Anzahl	ha	Anzahl	ha	Anzahl	ha	Anzahl	ha
30	9,7	34	36,9	57	87,7	60	115,2	60	68,0	426	582,6
6	0,2	7	.	11	8,6	8	.	9	10,2	59	32,2
3	0,1	6	.	7	0,1	3	.	6	0,5	41	22,7
29	8,5	28	20,3	45	40,0	47	82,5	45	33,4	328	254,2
16	0,9	16	7,5	25	38,9	27	20,6	33	23,8	214	273,5
14	1,1	24	22,2	37	66,0	43	59,7	40	36,7	270	395,7
1	.	2	.	5	.	5	.	3	.	22	12,5
2	.	4	.	1	.	2	.	3	.	18	22,1
8	0,5	9	6,6	18	24,6	26	35,9	20	12,9	117	98,6
8	0,6	13	7,3	18	33,7	21	18,0	23	23,2	161	262,6
29	8,6	28	14,7	50	21,7	47	55,5	48	31,3	340	186,9
5	.	5	.	8	.	4	.	9	.	46	19,7
3	.	3	.	6	.	1	.	4	.	28	0,6
29	8,0	28	13,7	45	15,4	43	46,6	44	20,5	321	155,6
14	0,4	9	0,2	17	5,2	14	2,5	19	0,6	115	11,0
20	5,3	21	6,1	37	15,0	40	49,2	31	17,1	231	122,9

**3. Betriebe mit Anbauflächen von Schnittblumen und Zierpflanzen zum Schnitt im
einschließlich Gewächshäusern in Bayern 2025**

Zierpflanzenart	Oberbayern		Niederbayern	
	Betriebe	Fläche	Betriebe	Fläche
	Anzahl	ha	Anzahl	ha
Anbauflächen von Schnittblumen/Zierpflanzen zum Schnitt insgesamt.....	76	176,2	20	10,6
und zwar Rosen.....	4	.	1	.
Chrysanthemen.....	21	1,4	12	0,4
Sommerblumen und Stauden.....	32	62,9	9	1,5
Sonstige Zierpflanzen zum Schnitt (z.B. Gladiolen, Narzissen, Tulpen, Zierkürbisse).....	84	.	22	.
Anbauflächen von Schnittblumen/Zierpflanzen zum Schnitt im Freiland.....	64	172,5	14	9,4
und zwar Rosen.....	4	.	1	.
Chrysanthemen	3	.	-	-
Sommerblumen und Stauden.....	27	60,4	6	1,4
Gehölze zum Grün- und Blütenschnitt.....	9	.	6	.
Sonstige Zierpflanzen zum Schnitt (z.B. Gladiolen, Narzissen, Tulpen, Zierkürbisse).....	57	.	8	.
Anbauflächen von Schnittblumen/Zierpflanzen zum Schnitt unter hohen begehbaren Schutzabdeckungen einschl. Gewächshäusern....	27	4,3	14	1,2
und zwar Rosen.....	-	-	-	-
Chrysanthemen.....	18	.	12	0,4
Sommerblumen und Stauden.....	15	2,4	4	0,1
Gerbera.....	2	.	-	-
Sonstige Zierpflanzen zum Schnitt (z.B. Freesien, Schnittgrün, Hippeastrum, Orchideen).....	22	.	10	.

**Freiland und unter hohen begehbaren Schutzabdeckungen
nach Pflanzenarten und Regierungsbezirken**

Oberpfalz		Oberfranken		Mittelfranken		Unterfranken		Schwaben		Bayern	
Betriebe	Fläche	Betriebe	Fläche	Betriebe	Fläche	Betriebe	Fläche	Betriebe	Fläche	Betriebe	Fläche
Anzahl	ha	Anzahl	ha	Anzahl	ha	Anzahl	ha	Anzahl	ha	Anzahl	ha
16	2,1	16	16,0	25	40,4	27	24,4	33	24,9	213	295,2
-	-	1	.	4	5,6	4	0,1	2	.	16	9,9
12	0,9	4	.	5	0,3	10	.	13	0,7	77	4,9
7	0,3	8	0,3	13	10,3	13	14,9	18	3,7	100	93,9
20	.	20	.	28	.	26	.	38	.	238	186,4
8	0,6	13	13,4	18	34,0	21	21,3	23	23,5	161	274,8
-	-	-	-	1	.	1	.	-	-	7	6,7
-	-	-	-	-	-	1	.	-	-	4	0,2
6	.	7	.	10	9,8	13	12,6	14	3,5	83	88,2
3	0,0	3	0,3	3	0,1	3	.	6	1,2	33	18,2
8	.	10	.	14	.	17	8,1	20	.	134	161,5
14	1,5	9	2,5	17	6,4	14	3,1	19	1,4	114	20,4
-	-	1	.	4	.	3	.	2	.	10	3,2
12	0,9	4	.	5	0,3	10	.	13	0,7	74	4,7
4	.	2	.	5	0,5	4	2,3	10	0,2	44	5,7
1	.	-	-	1	.	1	.	1	.	6	0,3
8	.	8	.	15	.	6	0,0	14	0,4	83	6,4

4. Betriebe mit Erzeugung von Zimmerpflanzen in Bayern 2025

Zierpflanzenart	Oberbayern		Niederbayern		Oberpfalz	
	Betriebe	Erzeugung	Betriebe	Erzeugung	Betriebe	Erzeugung
	Anzahl	1000 Stck.	Anzahl	1000 Stck.	Anzahl	1000 Stck.
Erzeugung von Zimmerpflanzen im Freiland und unter begehbaren Schutzabdeckungen einschl. Gewächshäusern						
Jungpflanzen/Halbfertigware.....	7	11	5	50	2	.
Fertigware.....	54	827	33	677	21	103
und zwar Begonia eliator (Eliator Begonien)						
Jungpflanzen / Halbfertigware.....	1	.	2	.	-	-
Fertigware.....	27	103	18	32	6	9
Blühende Zwiebelpflanzen im Topf (z.B. Narzissen, Hyazinthen, Tulpen)						
Jungpflanzen / Halbfertigware.....	2	.	-	-	2	.
Fertigware.....	38	186	25	.	19	35
Cyclamen persicum (Alpenveilchen)						
Jungpflanzen / Halbfertigware.....	3	2	-	-	1	.
Fertigware.....	30	152	17	134	12	38
Euphorbia pulcherrima (Weihnachtssterne)						
Jungpflanzen / Halbfertigware.....	1	.	3	.	2	.
Fertigware.....	31	177	17	125	13	17
Grün- und Blattpflanzen, Kakteen						
Jungpflanzen / Halbfertigware.....	-	-	-	-	-	-
Fertigware.....	5	17	4	5	1	.
Hydrangea (Hortensien)						
Jungpflanzen / Halbfertigware.....	2	.	1	.	-	-
Fertigware.....	14	36	9	75	8	3
Kalanchoe (Flammendes Käthchen)						
Jungpflanzen / Halbfertigware.....	-	-	-	-	-	-
Fertigware.....	1	.	-	-	1	.
Rhododendron simsii (Azaleen)						
Jungpflanzen / Halbfertigware.....	-	-	-	-	-	-
Fertigware.....	2	.	-	-	-	-
Topforchideen						
Jungpflanzen / Halbfertigware.....	-	-	-	-	-	-
Fertigware.....	4	2	1	.	1	.
Sonstige blühende Topfpflanzen (z.B. Usambaraveilchen, Topfrosen)						
Jungpflanzen / Halbfertigware.....	2	.	-	-	-	-
Fertigware.....	6	.	-	-	-	-

nach Pflanzenarten, Verwendungszweck und Regierungsbezirken

Oberfranken		Mittelfranken		Unterfranken		Schwaben		Bayern	
Betriebe	Erzeugung	Betriebe	Erzeugung	Betriebe	Erzeugung	Betriebe	Erzeugung	Betriebe	Erzeugung
Anzahl	1000 Stck.	Anzahl	1000 Stck.	Anzahl	1000 Stck.	Anzahl	1000 Stck.	Anzahl	1000 Stck.
3	49	4	19	1	.	4	.	26	2 633
18	754	33	729	27	2 794	35	2 661	221	8 544
-	-	-	-	-	-	2	.	5	49
6	5	7	3	3	1	16	44	83	196
4	.	-	-	1	.	1	.	10	.
19	.	36	112	17	464	34	824	188	1 964
1	.	2	.	-	-	1	.	8	35
8	.	16	97	14	196	17	.	114	2 153
1	.	1	.	1	.	1	.	10	579
9	19	19	205	19	2 121	20	154	128	2 817
-	-	-	-	-	-	1	.	1	.
2	.	5	8	3	6	8	.	28	651
-	-	-	-	1	.	1	.	5	.
7	3	5	1	5	4	10	19	58	141
-	-	-	-	-	-	1	.	1	.
2	.	1	.	1	.	-	-	6	1
-	-	-	-	-	-	-	-	-	-
2	.	3	0	-	-	1	.	8	.
-	-	-	-	-	-	-	-	-	-
1	.	2	.	-	-	1	.	10	.
-	-	1	.	1	.	3	.	7	.
3	.	3	.	3	.	3	1	18	463

5. Betriebe mit Erzeugung von Beet-, Balkonpflanzen und Stauden in Bayern 2025

Zierpflanzenart	Oberbayern		Niederbayern	
	Betriebe	Erzeugung	Betriebe	Erzeugung
	Anzahl	1000 Stck.	Anzahl	1000 Stck.
Erzeugung von Beet-, Balkonpflanzen und Stauden im Freiland und unter hohen begehbaren Schutzabdeckungen einschl. Gewächshäusern				
Jungpflanzen/Halbfertigware.....	5	76	4	.
Fertigware.....	89	12 071	43	9 441
und zwar <i>Agyranthemum frutescens</i> (Margeriten)				
Jungpflanzen / Halbfertigware.....	2	.	3	.
Fertigware.....	38	26	24	10
Begonien - ohne <i>Eliator</i>				
Jungpflanzen / Halbfertigware.....	3	.	3	60
Fertigware.....	73	1 751	33	228
Chrysanthemen				
Jungpflanzen / Halbfertigware.....	1	.	-	-
Fertigware.....	30	80	23	239
<i>Calluna</i> (Besenheide)				
Jungpflanzen / Halbfertigware.....	1	.	-	-
Fertigware.....	6	.	2	.
<i>Erica gracilis</i> (Glockenheide), x <i>darleyensis</i> , <i>carnea</i> usw. (sonst. Erika)				
Jungpflanzen / Halbfertigware.....	-	-	-	-
Fertigware.....	1	.	-	-
<i>Impatiens</i> (<i>Impatiens walleriana</i> und Neu-Guinea-Hybriden)				
Jungpflanzen / Halbfertigware.....	2	.	3	.
Fertigware.....	69	153	37	88
Pelargonien (Geranien)				
Jungpflanzen / Halbfertigware.....	2	.	3	.
Fertigware.....	80	1 156	39	686
<i>Petunia</i> (Petunien, <i>Calibrachoa</i> , vegetativ und generativ vermehrt)				
Jungpflanzen / Halbfertigware.....	2	.	3	.
Fertigware.....	76	452	38	361
<i>Primula</i> (Primeln)				
Jungpflanzen / Halbfertigware.....	2	.	2	.
Fertigware.....	61	596	37	647
Blühende Topfstauden (Großstauden)				
Jungpflanzen / Halbfertigware.....	-	-	-	-
Fertigware.....	30	220	13	.
Stauden Pflanzware (Kleinstauden)				
Jungpflanzen / Halbfertigware.....	-	-	2	.
Fertigware.....	20	641	13	663
<i>Viola</i> (z.B. Veilchen, Stiefmütterchen, Duftveilchen)				
Jungpflanzen / Halbfertigware.....	3	25	2	.
Fertigware.....	78	3 712	39	1 676
Strukturlpflanzen (z.B. <i>Heuchera</i> , <i>Ipomoea</i> , Gräser, Herbstzauber TM)				
Jungpflanzen / Halbfertigware.....	3	4	1	.
Fertigware.....	66	487	34	939
Sonstige Beet- und Balkonpflanzen (z.B. Fuchsien, Lobelien)				
Jungpflanzen / Halbfertigware.....	4	13	3	.
Fertigware.....	78	2 748	37	1 912

nach Pflanzenarten, Verwendungszweck und Regierungsbezirken

Oberpfalz		Oberfranken		Mittelfranken		Unterfranken		Schwaben		Bayern	
Betriebe	Erzeugung	Betriebe	Erzeugung	Betriebe	Erzeugung	Betriebe	Erzeugung	Betriebe	Erzeugung	Betriebe	Erzeugung
Anzahl	1000 Stck.	Anzahl	1000 Stck.	Anzahl	1000 Stck.	Anzahl	1000 Stck.	Anzahl	1000 Stck.	Anzahl	1000 Stck.
3	.	6	215	11	314	8	.	7	16 356	44	22 351
28	2 516	28	8 311	43	8 365	47	42 708	44	12 471	322	95 882
-	-	2	.	1	.	1	.	1	.	10	13
12	6	17	8	21	9	15	20	25	15	152	93
2	.	1	.	2	.	1	.	1	.	13	164
20	57	17	110	35	327	23	627	31	639	232	3 739
2	.	1	.	3	10	1	.	2	.	10	.
10	23	11	20	14	37	26	2 633	23	220	137	3 252
-	-	-	-	1	.	-	-	1	.	3	.
3	3	2	.	6	.	6	1 405	4	1 913	29	6 284
-	-	-	-	-	-	-	-	1	.	1	.
-	-	1	.	2	.	3	.	3	.	10	1721
2	.	2	.	2	.	1	.	2	.	14	72
24	39	20	128	34	189	26	99	34	61	244	757
2	.	2	.	3	.	3	57	4	.	19	309
27	271	24	462	41	844	39	19 703	38	605	288	23 728
2	.	3	7	2	.	1	.	2	.	15	178
26	119	23	246	40	834	36	1 482	36	365	275	3 859
-	-	2	.	2	.	3	.	1	.	12	230
22	91	23	723	31	351	36	3 192	35	556	245	6 155
-	-	2	.	1	.	-	-	-	-	3	7
10	11	11	.	19	59	22	792	22	79	127	1 397
-	-	3	.	1	.	5	.	1	.	12	2 182
7	28	9	.	15	1 297	13	.	8	.	85	7 849
2	.	2	.	3	36	3	193	2	.	17	395
25	1 038	23	994	40	1 884	39	4 724	38	3 845	282	17 422
1	.	2	.	4	.	2	.	1	.	14	804
22	183	21	75	37	201	29	869	30	1 007	239	3 762
3	34	2	.	6	77	2	.	3	1 513	23	3 374
24	647	23	3 933	41	1 165	38	3 360	37	2 099	278	15 864

Abb. 1

Grundflächen des Zierpflanzenanbaus im Freiland in Bayern 2025 nach Regierungsbezirken
in Hektar

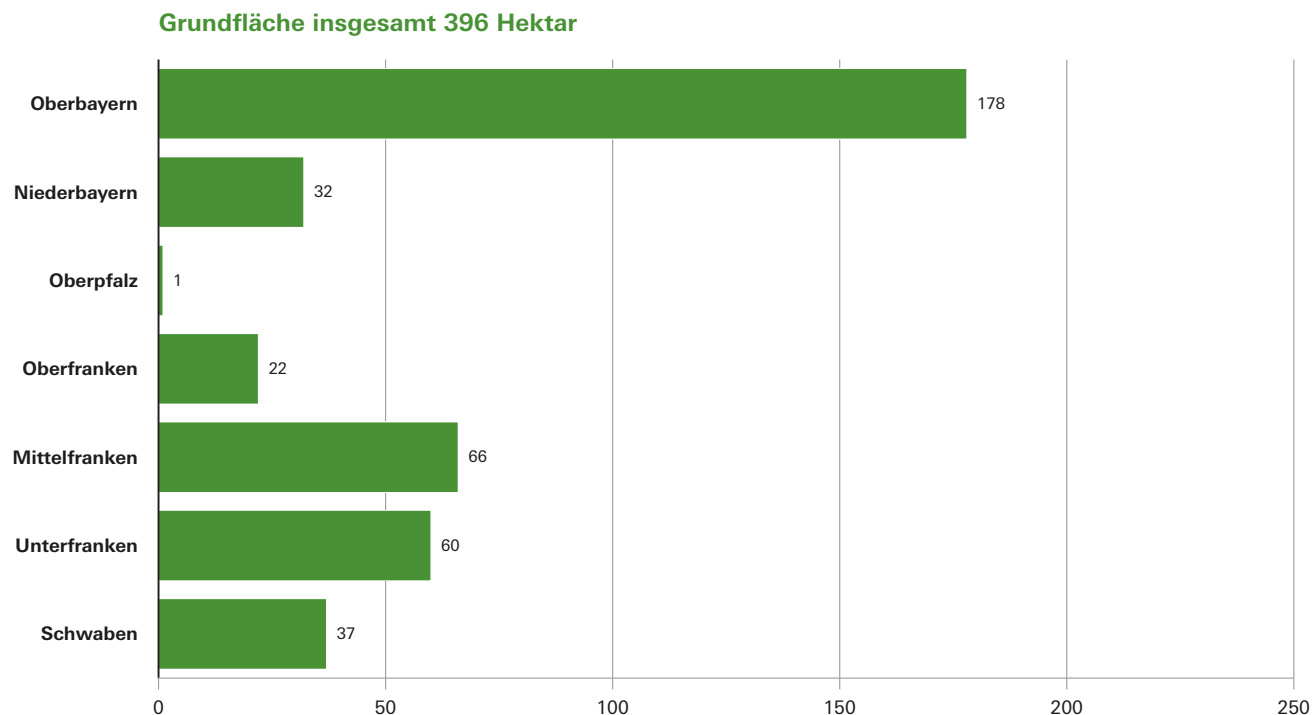
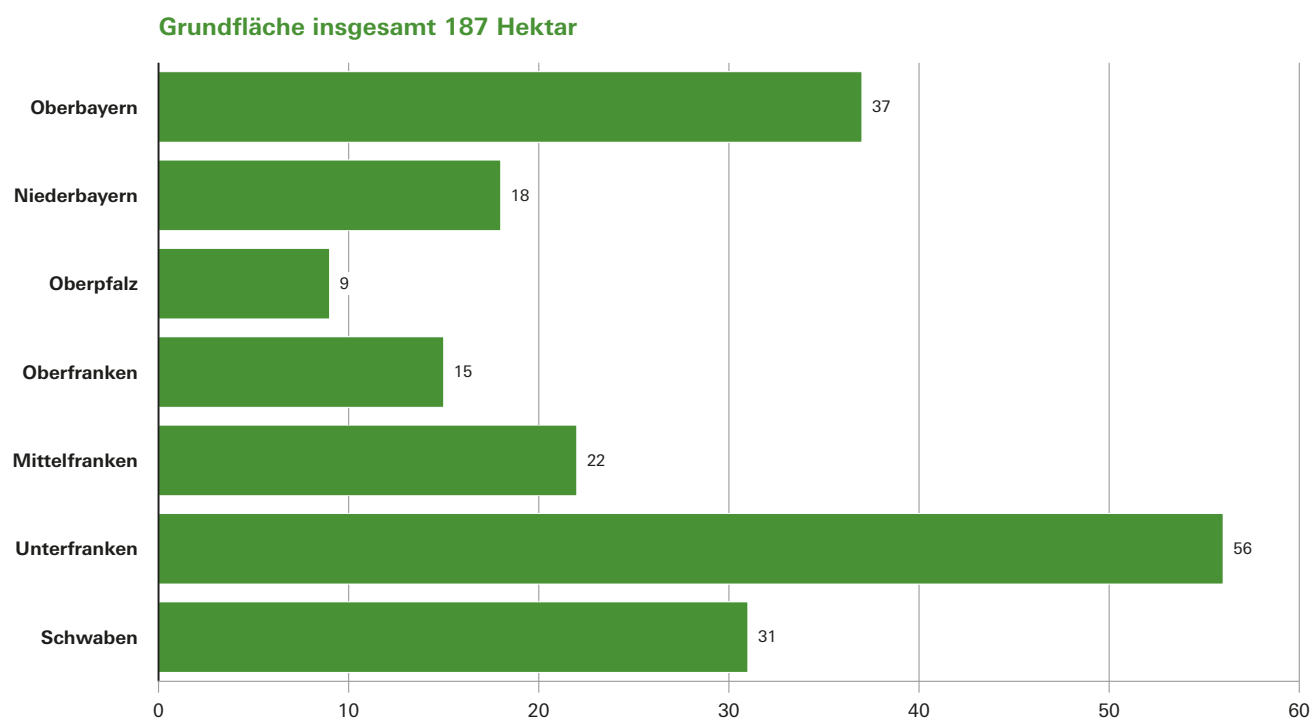


Abb. 2

Grundflächen des Zierpflanzenanbaus unter hohen begehbaren Schutzabdeckungen einschließlich Gewächshäuser in Bayern 2025 nach Regierungsbezirken
in Hektar



6. Betriebe mit Baumschulflächen im Freiland, in Containern und unter hohen begehbaren Schutzabdeckungen einschließlich Gewächshäusern in Bayern 2025 nach Nutzungsarten

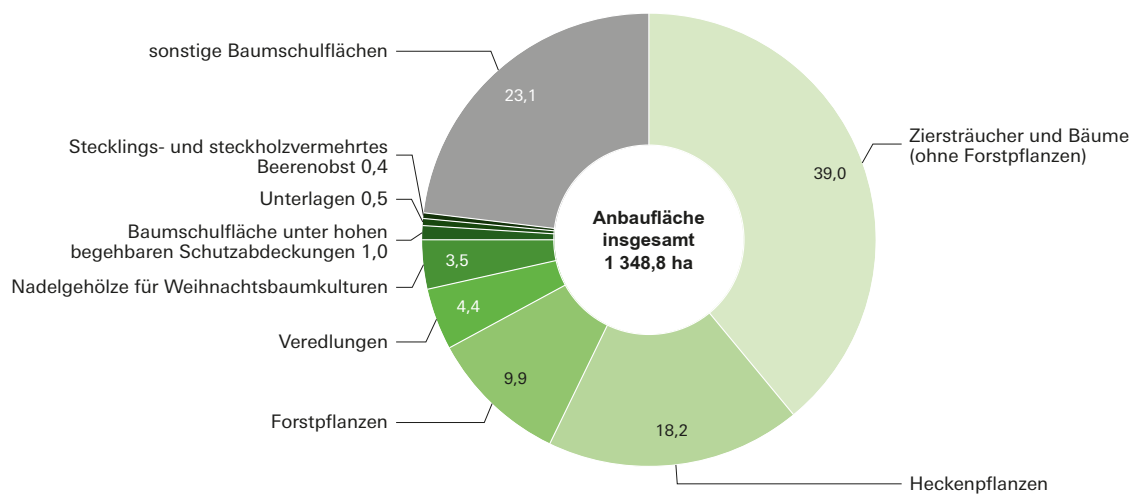
Nutzungsart	Insgesamt		und zwar			
			im Freiland		Containerfläche im Freiland	
	Betriebe Anzahl	Fläche ha	Betriebe Anzahl	Fläche ha	Betriebe Anzahl	Fläche ha
Unterlagen zusammen	20	6,3	14	5,4	8	0,9
und zwar Obstunterlagen	17	5,3	13	4,5	5	0,8
Rosenunterlagen	6	0,9	5	.	2	.
Veredlungsunterlagen für Laub- und Nadelgehölze	3	0,0	1	.	2	.
Veredlungen zusammen	76	59,9	53	50	56	9,9
und zwar Rosenveredlungen	40	2,4	11	1,2	34	1,2
veredelte Baumobstgehölze	73	54,9	52	48,6	50	6,4
veredeltes Beerenobst (ohne Stecklings- und Steckholzvermehrung)	31	2,5	6	0,2	28	2,3
Stecklings- und steckholzver- mehrtes Beerenobst	31	5,3	9	.	28	.
Ziersträucher und Bäume (ohne Forstpflanzen) zusammen	120	526,1	108	472,7	79	53,4
Heckenpflanzen zusammen	97	245,7	86	236,5	49	9,2
Forstpflanzen zusammen	24	133,3	22	131,9	4	1,4
und zwar Nadelgehölze (ohne Weihnachtsbaumkulturen)	18	52,6	18	.	1	.
Laubgehölze	20	80,8	18	.	4	.
Nadelgehölze für Weihnachtsbaumkulturen (nicht zum Hieb)	16	47,0	15	.	2	.
sonstige Baumschulflächen ¹⁾	96	312,0	93	299,3	23	12,7
Baumschulfläche im Freiland	144	1 335,4	136	1 247,0	95	88,5
Baumschulfläche unter hohen begehbaren Schutzabdeckungen	63	13,4	X	X	X	X
Baumschulfläche insgesamt	145	1 348,8	136	1 247,0	95	88,5

¹ Einschl. Gründüngung, Brache, Einsläge und Mutterpflanzenquartiere.

Abb. 3

Baumschulflächen in Bayern 2025 nach Nutzungsarten

in Prozent



7. Betriebe mit Baumschulflächen in Bayern 2025 nach Nutzungsarten und Regierungsbezirken

Gebiet	Insgesamt		und zwar							
			Unterlagen							
			zusammen		und zwar					
					Obstunterlagen		Rosenunterlagen		Veredelungsunterlagen für Laub- und Nadelgehölze	
	Betriebe	Fläche	Betriebe	Fläche	Betriebe	Fläche	Betriebe	Fläche	Betriebe	Fläche
	Anzahl	ha	Anzahl	ha	Anzahl	ha	Anzahl	ha	Anzahl	ha
Oberbayern	45	382,4	5	0,4	4	.	1	.	-	-
Niederbayern	18	298,6	1	.	1	.	-	-	-	-
Oberpfalz	7	54,9	1	.	1	.	-	-	-	-
Oberfranken	21	111,2	4	2,6	4	.	1	.	1	.
Mittelfranken	13	97,7	1	.	1	.	-	-	-	-
Unterfranken	7	19,0	1	.	1	.	-	-	-	-
Schwaben	34	385,0	7	1,9	5	1,2	4	.	2	.
Bayern	145	1 348,8	20	6,3	17	5,3	6	0,9	3	0,0

Gebiet	noch: und zwar							
	Veredlungen							
	zusammen		und zwar					
			Rosenveredlungen		veredelte Baumobstgehölze		veredeltes Beerenobst (ohne Stecklings- und Steckholzvermehr	
	Betriebe	Fläche	Betriebe	Fläche	Betriebe	Fläche	Betriebe	Fläche
	Anzahl	ha	Anzahl		Anzahl	ha	Anzahl	ha
Oberbayern	18	7,0	10	.	18	6,5	9	.
Niederbayern	8	6,0	4	.	8	5,7	6	.
Oberpfalz	3	.	1	.	3	.	1	.
Oberfranken	16	30,9	10	0,4	14	30,4	5	0,1
Mittelfranken	8	.	3	.	8	1,1	3	.
Unterfranken	5	.	2	.	5	.	2	.
Schwaben	18	9,0	10	1,0	17	8,0	5	0,0
Bayern	76	59,9	40	2,4	73	54,9	31	2,5

Gebiet	noch: und zwar							
	Ziersträucher und Bäume (ohne Forstpflanzen)							
	zusammen		und zwar					
			Laub- und Nadelbäume für Alleen, Straßen, Parks usw. (einschließlich Solitärpflanzen)		Bodendecker (Laub- und Nadelgehölze)		Rhododendren und sonstige Moorbeetpflanzen	
	Betriebe	Fläche	Betriebe	Fläche	Betriebe	Fläche	Betriebe	Fläche
	Anzahl	ha	Anzahl	ha	Anzahl	ha	Anzahl	ha
Oberbayern	40	178,2	36	109,0	18	0,7	12	0,3
Niederbayern	17	123,5	13	31,0	4	.	4	.
Oberpfalz	7	31,7	6	19,5	2	.	1	.
Oberfranken	14	49,0	14	26,3	6	.	5	0,0
Mittelfranken	8	23,4	8	13,3	4	0,3	5	0,1
Unterfranken	6	7,0	5	1,9	3	.	-	-
Schwaben	28	113,3	22	69,9	14	.	9	0,2
Bayern	120	526,1	104	270,9	51	7,8	36	1,2

Noch: 7. Betriebe mit Baumschulflächen in Bayern 2025 nach Nutzungsarten und Regierungsbezirken

Gebiet	noch: und zwar							
	noch: Ziersträucher und Bäume (ohne Forstpflanzen)							
	noch: und zwar							
	Schling- und Kletterpflanzen		Formgehölze (Laub- und Nadelgehölze		Nadelgehölze/ Koniferen, auch Heckenpflanzen		Ziersträucher und Gehölze (Laubgehölze), auch Heckenpflanzen	
	Betriebe	Fläche	Betriebe	Fläche	Betriebe	Fläche	Betriebe	Fläche
	Anzahl	ha	Anzahl	ha	Anzahl	ha	Anzahl	ha
Oberbayern	13	0,1	16	4,1	54	56,3	55	54,1
Niederbayern	4	0,0	5	1,2	24	66,9	27	121,9
Oberpfalz	2	.	2	.	8	.	10	.
Oberfranken	5	.	6	.	21	10,8	20	.
Mittelfranken	4	0,1	4	0,4	11	7,0	12	8,5
Unterfranken	2	.	3	0,0	8	.	9	.
Schwaben	13	.	13	1,8	43	66,8	42	49,2
Bayern	43	0,5	49	12,8	169	218,7	175	259,8

Gebiet	noch: und zwar							
	Forstpflanzen						Nadelgehölze zur Anzucht von Weihnachts- baumkulturen (nicht zum Hieb)	
	zusammen		und zwar					
			Nadelgehölze (ohne Weihnachtsbaum- kulturen)		Laubgehölze			
	Betriebe	Fläche	Betriebe	Fläche	Betriebe	Fläche	Betriebe	Fläche
	Anzahl	ha	Anzahl	ha	Anzahl	ha	Anzahl	ha
Oberbayern	8	25,1	6	14,9	6	10,2	6	.
Niederbayern	3	27,8	1	.	3	.	1	.
Oberpfalz	2	.	2	.	2	.	1	.
Oberfranken	3	.	2	.	2	.	2	.
Mittelfranken	2	.	2	.	2	.	3	0,6
Unterfranken	-	-	-	-	-	-	1	.
Schwaben	6	43,0	5	20,9	5	22,1	2	.
Bayern	24	133,3	18	52,6	20	80,8	16	47,0

Gebiet	noch: und zwar	
	sonstige Baumschulflächen (einschl. Flächen für Gründung, Brache, Einsläge und Mutterpflanzenquartiere)	
	Betriebe	Fläche
	Anzahl	ha
Oberbayern	30	84,5
Niederbayern	14	33,1
Oberpfalz	7	6,8
Oberfranken	10	12,1
Mittelfranken	8	35,6
Unterfranken	4	2,5
Schwaben	23	137,3
Bayern	96	312,0

8. Betriebe mit Baumschulflächen in Bayern 2025 nach Nutzungsarten und Größenklassen der Grundfläche

Grundfläche von ... bis unter ... ha	Insge- samt	und zwar					
		Vered- lungen	Ziersträucher und Bäume (ohne Forstpflanzen)	Hecken- pflanzen	Forst- pflanzen	sonstige Baumschul- flächen	Baumschulfläche unter hohen begehbaren Schutzabdeckungen
	1	2	3	4	5	6	7
	Betriebe						
0,5 - 2	53	26	44	32	5	31	25
2 - 10	57	31	45	38	7	39	24
10 - 20	20	10	17	17	4	17	9
20 - 50	11	7	11	8	5	5	3
50 u. mehr	4	2	3	2	3	4	2
Insgesamt	145	76	120	97	24	96	63
	Flächen in ha						
0,5 - 2	65,1	6,8	28,6	12,8	0,4	12,6	2,1
2 - 10	265,1	22,7	86,4	44,6	20,4	68,7	7,9
10 - 20	273,2	26,0	86,3	28,4	24,9	96,1	1,4
20 - 50.....	315,4	.	144,7	.	.	39,0	.
50 u. mehr	430,0	.	180,2	.	.	95,6	.
Insgesamt	1 348,8	59,9	526,1	245,7	133,3	312,0	13,4

Aktuelle
Veröffentlichungen
unter
q.bayern.de/produkte



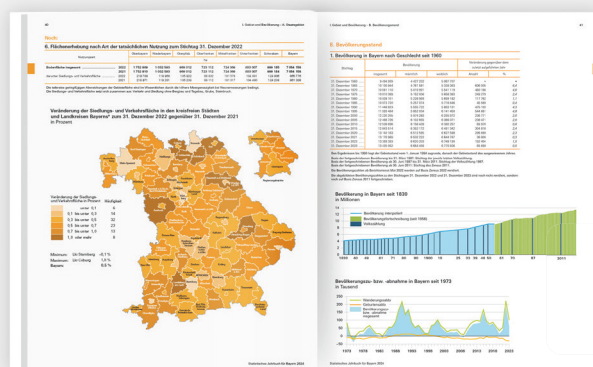
Statistisches Jahrbuch für Bayern

Das **Statistische Jahrbuch** für Bayern ist das Standardwerk der amtlichen Statistik in Bayern seit 1894. Darin zusammengestellt sind jährlich aktuelle Statistikdaten über Land, Leben, Leute, Politik, Wissenschaft und Wirtschaft in Bayern.

Auf über 700 Seiten enthält es die wichtigsten Ergebnisse aller amtlichen

Statistiken – in Form von Tabellen, Graphiken oder Karten – zum Teil mit langjährigen Vergleichsdaten und Zeitreihen.

Ebenso enthalten sind ausgewählte Strukturdaten für Regierungsbezirke, kreisfreie Städte und Landkreise sowie Regionen Bayerns, für Bund und Länder sowie die EU-Mitgliedstaaten.



Preise

Buch 39,00 €
Datei (PDF) 12,00 €

Bayern kompakt

Das Kompendium **Bayern kompakt** bietet auf knapp 50 Seiten die wichtigsten bayerischen Strukturdaten aus Wirtschaft, Gesellschaft und Politik in Texten, Tabellen und Graphiken.

Es verweist zudem auf weiterführende Informationsmedien des Bayerischen Landesamts für Statistik.

Heft und Datei kostenlos

Bayerisches Landesamt für Statistik – Vertrieb, Nürnberger Straße 95, 90762 Fürth
Telefon 0911 98208-6311 | Telefax 0911 98208-96638 | vertrieb@statistik.bayern.de